



T.C.
ELAZIĞ VALİLİĞİ
İl Afet ve Acil Durum Müdürlüğü

Sayı : 98931567-952.01.04.05-E.91043

Konu : Afete Maruz Bölge İlanı.

MADEN KAYMAKAMLIĞINA

- İlgi : a) 28.11.2016 gün ve 2016/9593 sayılı Bakanlar Kurulu kararı.
b) 12.07.1993 gün ve 5986 sayılı genelge.
c) 22.05.2007 gün ve 8732 sayılı genelge.

İlçenize bağlı Camii Kebir Mahallesiindeki heyelan olayı sebebiyle Afet ve Acil Durum Yönetimi Başkanlığı teknik elemanlarınca düzenlenen 13.05.2019 tarihli jeolojik etüt raporuna göre 7269-1051 Sayılı Yasanın 2'nci maddesi gereğince Bakanlar Kurulunca alınan ilgi (a) Afete Maruz Bölge Kararnamesinden bir adet örnek ekte gönderilmektedir. Konunun, 7269-1051 Sayılı Yasanın 14'üncü maddesi ve ilgi (b) genelge esaslarına göre mahallinde ilan edilmesi, ekteki ilan askı tutanağı, afete maruz bölge krokisi ve afetzede isim listesinin halkın görebileceği alan arda (okul, cami gibi) 15 gün askıda kalması, süre bitiminden sonra askı tutanağının imzalanıp Valiliğimize (İl Afet ve Acil Durum Müdürlüğü) gönderilmesi, ilgi (c) genelge esaslarına göre ise, afet sahası içinde konutu bulunduğu halde, afetzede isim listesinde ismi bulunmayanlar ile isim listesine itirazları olanların askıya çıkış tarihinden itibaren 30 gün içerisinde Valiliğimize (İl Afet ve Acil Durum Müdürlüğü) başvuruda bulunmaları gerekmektedir. Konu ile ilgili gerekli işlemlerin yapılması hususunda;

Gereğini arz ederim.

Osman PIHTILI
İl Afet ve Acil Durum Müdür V.

Ek :

- 1 - Maden askı. (16 sayfa)
2 - Afetzede isim listesi (13 sayfa)

1288

Not: 5970 sayılı Elektronik İmza Kanununun 5 maddesi gereği bu belge elektronik imza ile imzalanmıştır.



T.C.
İÇİŞLERİ BAKANLIĞI
Afet ve Acil Durum Yönetimi Başkanlığı
Planlama ve Risk Azaltma Dairesi Başkanlığı

JEOLOJİK ETÜT RAPORU

İLİ : ELAZIĞ
İLÇESİ : MADEN
MAHALLESİ: CAMİİ KEBİR

AFETİN TÜRÜ : HEYELAN
ETÜT TARİHİ : 22.03.2018
30.07.2018
12.12.2018
RAPOR TARİHİ : 13.05.2019

GENEL HANE : -

GENEL NÜFUS : 5081

1. AMAC KAPSAM:

Elazığ ili, Maden ilçesi, Camiikebir Mahallesiindeki heyelan olayıyla ilgili olarak hazırlanan ve Başkanlığımızca 18.12.2018 tarihinde onaylanan jeolojik-jeoteknik etüt ve değerlendirme raporlarında belirtilen hususların, 7269 sayılı Kanuna göre yerinde incelemesi.

2. ÖNCEKİ ÇALIŞMALAR:

Maden İlçesine ait ilk çalışma 07.09.1970 tarihinde yapılmış olup, 09.01.1971 tarihli rapor düzenlenmiştir. Raporunda, Mihrap deresinin yatağını aşındırması ve diğer meteorolojik faktörlerin etkisiyle meydana gelen kaymalardan bahsedilerek ilçede genel hayatı etkileyici bir afet olayının olmadığı belirtilmiştir.

İkinci çalışma 22.06.1974 tarihinde yapılmış olup, 16.06.1974 tarihli rapor düzenlenmiştir. Raporunda, Camiikebir Mahallesiindeki binaların inşaat tekniğinden uzak bir şekilde yapıldığı ve bakır işletmesinin faaliyetleri (galeri açılması, dinamit patlatmaları) nedeniyle evlerde sarsıntı ve oturmalara sebep olduğu, heyelan belirtilerinin olmadığı belirtilmiştir.

Üçüncü çalışma 7.6.1983 tarihinde yapılmış olup, 9.6.1983 tarihli rapor düzenlenmiştir. Raporunda Camiikebir mahallesiinde yer kayması olayı maden işletmesinin üretim esnasında

dinamit patlatmasından dolayı meydana geldiği 7269 sayılı kanun gereği bakanlığımızca yapılacak herhangi bir işlem olmadığı belirtilerek Camiikebir mahallesinin tamamı heyelan tehlikesine maruz olması sebebiyle mahallenin tamamının Etibank tarafından istimlak edilerek başka yere iskânı sağlanması istenmiştir.

Dördüncü çalışma 08.04.1993 tarihinde yapılmış olup, 16.04.1993 tarihli rapor düzenlenmiştir. Raporunda, Mihrap deresinden gelen malzemenin dere kenarında yer alan konutları ve dükkanları etkilediği ve olayın DSİ tarafından incelenmesinin uygun olacağı belirtilmiştir.

Beşinci çalışma 19.07.2002 tarihinde yapılmış olup, 16.09.2002 tarihli rapor düzenlenmiştir. Raporunda, kaya düşmesi olayından 30 bina (35 konut) etkilendiği, olayın genel hayata etkili olduğu belirtilerek önlem açısından genel hayata etkililik oluru ile rapor eki krokide sınırları verilen alan için Afete Maruz Bölge Kararının alınması istenmiştir. Konuyla ilgili 15.09.2003 tarih ve 12900 sayılı önlem açısından genel hayata etkililik oluru ile 13.01.2004 tarih ve 2004/6769 sayılı Afete Maruz Bölge Kararı alınmıştır.

Altıncı çalışma 15.06.2004 tarihinde yapılmış olup, 25.06.2004 tarihli rapor düzenlenmiştir. Raporunda, 16.09.2002 tarihli rapora istinaden 30 bina (35 konut) için 15.09.2003 tarih ve 12900 sayılı önlem açısından genel hayata etkililik olurunun alındığı, Afete Maruz Bölge Kararı (16.09.2002 tarihli raporda sınırları belirtilen aynı alan) alınması gerektiği belirtilmiştir. Konuyla ilgili olarak 22.04.2005 tarih ve 2005/8775 sayılı Afete Maruz Bölge Kararı alınmıştır.

Elazığ ili Maden ilçesi Camiikebir Mahallesinde meydana gelen heyelan olayı, Valiliğinin (II Afet ve Acil Durum Müdürlüğü) teknik elemanlarınca etüt edilerek, 29.04.2016 tarihli jeolojik etüt raporu düzenlenmiştir. Raporunda; *"Camiikebir Mahallesinde etüt günü itibari ile herhangi bir doğal heyelan olayına rastlanılmadığı, inceleme alanında bulunan eski ve yeni köprüde deformasyonların olduğu, bu deformasyonların kaynağının köprü ayaklarındaki oturmalardan veya Eti Gümüş A.Ş tarafından dökülen pası malzemesinin oluşturacağı baskı ile yanıl kuvvetlerden kaynaklanabileceği, bu hasarların nedeninin kesin olarak tespiti için söz konusu alanda jeolojik-jeoteknik etüt çalışmalarının yapılması gerektiği"* belirtilmiştir.



Elazığ Çevre ve Şehircilik İl Müdürlüğü'nün Maden Kaymakamlığına göndermiş olduğu 10.08.2012 tarih ve 7849 sayılı yazısı eki raporda Koşık Mevkii ile Arpa Meydanı arasında kalan kısımda heyelan çatlakları gözlenmiş kaymaların meydana geldiği görülmüş Dere Sokakta bulunan konutlar için tehlike arz etmekte olduğu belirtilmiştir. Önlem olarak duğunun kaldırılması ve istinat duvarı yapılması önerilmiştir.

Elazığ Çevre ve Şehircilik İl Müdürlüğü teknik personelleri tarafından düzenlenen 21.04.2016 tarihli bilimsel raporunda; "*depolama sahasının mahalleye yakın olması ve oluşan yükün zemini eğim yönünde harekete geçirmesi kuvvetle muhtemel olduğu*" belirtilmiştir.

Maden Belediye Başkanlığı'nın talebi üzerine, Camiikebir Mahallesi'ndeki heyelan olayları, Fırat Üniversitesi Jeoloji Mühendisliği Bölümü öğretim görevlileri tarafından 2016 yılında incelenerek jeolojik-jeoteknik etüt raporu düzenlenmiştir. Raporunda; "*genel olarak kaymanın yeni pasaların zemine uyguladığı ek yükten kaynaklandığı kayma yüzeyinin 10-12 m. arasında olduğu, inklinometre ölçümlerinin yapılması gerektiği, önlem alınması durumunda başlangıç aşamasında olan kaymaların büyüyerek hızlanacağı*" belirtilmiştir.

Karayolları Genel Müdürlüğü'nün, Maden Kaymakamlığına gönderdiği 30/04/2016 tarih ve E-159873 sayılı yazısı ve ekli raporda köprünün oturduğu şevin üst kotlarında bakır üretimi yapan açık ocak işletmesinin oluşturduğu malzeme stok alanının bu soruna yol açtığı belirtilmiştir.

Valiliğinin (İl Afet ve Acil Durum Müdürlüğü) teknik personellerinin denetim ve gözetiminde, Maden Belediyesince EYB Mühendislik bürosuna hazırlattırılan ve Vali iğince 23.08.2017 tarihinde onaylanan jeolojik-jeoteknik etüt raporunda; "*İnceleme alanında yapılan tüm jeolojik, jeofizik ve arazi çalışmaları sonucunda bölgede aktif bir heyelan olduğu veya önceden oluşmuş ana kaymaya bağlı olarak oturmalar meydana geldiği, yapılan şev duraylılığı çalışmaları için incelenen alanın gerçek eğimine bağlı kesitler oluşturduğu, analizi yapılan kesitlerden SK-1 ve İNSK-4 nolu profillerde statik koşullarda bile heyelan duyarlılığının oldukça yüksek olduğu, inklinometre ölçümleri sonucunda alınan veriler kaymanın devamlılığını ortaya koyduğu, kayma yüzeylerinin, ayrılmış serpantin seviyeleri ile tutturulmamış gevşek yapı gösteren eski maden pasası içerisinde olduğu, maden bloku sahalarında yaklaşık 50 000 m² lik alanda 410 000 m³ pasa bulunduğu, mevsimsel yağışlar ve hava etkisiyle de örselenmiş ve yer yer kil özelliği gösteren kayaların heterojen karışımından*



oluşan malzemenin zemine uyguladığı yükün homojen dağıldığını ve doğal birim hacim ağırlığının bölgeden alınan numunelerin ortalamasına göre 2.45 g/cm^3 olduğunu varsayarsak, zemine $2,009 \text{ kg/cm}^2$ lik bir yük uyguladığı, bu yükün mevsimsel yağış oranlarının artması durumunda açık galeri içerisinde biriken yüzey suları ya da maden araştırma için açılan derin sondajlar içerisinde hareket eden yeraltı sularının etkisi ile ayrılmış serpantin ve üzerinde bulunan tutturulmamış gevşek yapı gösteren eski maden pasasının eğime bağlı olarak hareketlenmesini tetikleyeceği” belirtilmiştir.

Söz konusu jeolojik-jeoteknik etüt raporuna istinaden, Başkanlığımız ve Valiliğince yerinde inceleme yapılmış olup, Valiliğince (İl Afet ve Acil Durum Müdürlüğü) düzenlenen 22.09.2017 tarihli jeolojik etüt raporunda;

- a. “B harfi ile (Bakır İşletmesi tarafından dökülen güncel pasadan kaynaklı doğal olmayan heyelanların meydana geldiği alan) gösterilen alan için 7269 sayılı kanun kapsamında yapılacak herhangi bir işlem bulunmadığı, alanda bulunan 121 konut, 40 işyeri, Belediye Binası, Kaymakamlık Binası, Milli Eğitim Müdürlüğü Binası, Kaymakamlığa ait Halı Saha, Maden Anadolu Lisesi, Milli Emlak Binaları, Özel İdare Binası, Belediyeye ait 35 işyeri ve 15 konutun maden işletmesi tarafından istimlak edilerek başka yere iskânının sağlanması,
- b. A harfi ile gösterilen ve doğal nedenlerle meydana gelen heyelanlı alanda bulunan 142 konut, 157 işyeri için Genel Hayata Etkililik Oluru alınarak, konut ve işyerlerinin afet riski taşımayan bir alana Valiliğince iskânının sağlanması,
- c. Rapor ekindeki haritada A-B ile gösterilen alanlar için Afete Maruz Bölge Kararı (Yapı ve İkamete Yasaklanmış Afet Bölgesi) alınması gerektiği” belirtilmiştir.

Maden İşletmesince Elazığ ili, Maden ilçesi, Maden Bakır İşletmesi Ocağındaki heyelan olayı ile ilgili olarak, Yalova Üniversitesi Hukuk Fakültesi Dekanı Prof. Dr. Recep H. Eren ve Jeoloji Yüksek Mühendisi Osman Kendir tarafından gözlemsel etüt sonucunda ve Valiliğince 23.08.2017 tarihinde onaylanan jeolojik-jeoteknik etüt raporunda belirtilen hususların eleştirilmesiyle ilgili olarak hazırlanan Öneri ve Değerlendirme Raporunda, özetle; “Heyelan olayının pasadan kaynaklanmadığı” belirtilmiştir.

Ayrıca, Maden İşletmesince, ODTÜ Jeoloji Mühendisliği Bölümü öğretim görevlisi Prof. Dr. Tamer Topal'a hazırlatılan değerlendirme raporunda da; "*heyelan olayını yeni pasanın olumsuz etkisinin tespit edilemediği*" belirtilmiştir.

Camiikebir Mahallesiindeki heyelan olayının jeolojik-jeoteknik etüdü, Başkanlığımızca, 2018 yılı Temmuz ayında ihale edilmiştir. Akademi Etüt Proje Müh. Müş. Ltd. Şti tarafından etütler yapılmış ve "Elazığ İli, Camiikebir Mahallesi İçin Muhtemel Ve Aktif Heyelan Alanlarının Tespitine Esas Olacak Sondajlı Jeolojik-Jeoteknik Etüt Raporu" hazırlanmıştır. Söz konusu çalışmalara Danışmanlık Hizmeti veren; Karadeniz Teknik Üniversitesi Jeoloji Mühendisliği Bölümünden Prof. Dr. Aykut AKGÜN ve Jeofizik Mühendisliği Bölümünden Dr. Öğr. Üyesi Mustafa ŞENKAYA ile Orta Doğu Teknik Üniversitesi İnşaat Mühendisliği Bölümünden Dr. Öğr. Üyesi Nejan HUVAJ tarafından da "**Değerlendirme Raporu**" düzenlenmiş olup, söz konusu raporlar, Başkanlığımızda oluşturulan komisyon tarafından yerinde incelenerek, 18/12/2018 tarihinde onaylanmıştır.

Bahse konu **Değerlendirme Raporunda**; "*Yeni pasanın alana kontrolsüz bir şekilde yığılması ile birlikte, duraysızlıkların 2015 yılından sonra başladığı, hareket eden kütlenin kayma derinliğinin 20 m. civarında olduğu, yapılan analizler sonucunda givenlik katsayılarının 0,95 ile 1,05 arasında (depremsiz 1,2 depremlı 1) olduğu ve şevin mevcut durumunda tehlikeli olduğu, inceleme ve analizler sonucunda alanda derin bir kayma yüzeyinin olduğu dolayısıyla alandaki yeni pasanın hareketin hızını arttırmakta ve hasarlara neden olduğu bu nedenle kaldırılmasının gerekli olduğu, tüm değerlendirmeler ışığında eski ve yeni pasanın malzemelerinin bütünü ortandan kaldırılmasının mühendislik anlamında pratik olmaması nedenleriyle sahanın yerleşime açılmasının uygun olmayacağı; Afete Maruz Bölge kararının uygulamasının yerinde olacağı...*" belirtilmiştir.

3. AFET DURUMU:

Elazığ İli, Maden İlçesi, Camiikebir Mahallesiinde meydana gelen heyelan olayının alana dökülen pasadan kaynaklanıp kaynaklanmadığı, kaldırılıp kaldırılmamasıyla ilgili olarak; Valiliğince (İl Afet ve Acil Durum Müdürlüğü) 23.08.2017 tarihinde onaylanan jeolojik-jeoteknik etüt raporu dışında; diğer kamu kurumlarımızın ve farklı üniversite akademisyenlerimizin gözlemsel çalışmaları sonucunda yaptıkları değerlendirmeler arasında çelişkiler bulunması nedeniyle, gerek çelişkilerin giderilmesi gerekse kurum görüşümüzün oluşturulması amaçlarıyla, Başkanlığımızca, söz konusu alanda, yeniden sondajlı jeolojik-

jeoteknik etüt raporu ile değerlendirme raporu hazırlanmış olup, 18/12/2018 tarihinde onaylanmıştır.

Bahse konu Değerlendirme Raporunda Özetle;

- ✓ Yeni pasanın alana kontrolsüz bir şekilde yığılması ile birlikte, duraysızlıkların 2015 yılından sonra başladığı,
- ✓ Hareket eden küllenin kayma derinliğinin 20 m. civarında olduğu,
- ✓ Yapılan analizler sonucunda güvenlik katsayılarının 0,95 ile 1,05 arasında (depremsiz 1,2 depremlı 1) olduğu ve şevin mevcut durumunda tehlikeli olduğu,
- ✓ İnceleme ve analizler sonucunda alanda derin bir kayma yüzeyinin olduğu dolayısıyla alandaki yeni pasanın hareketin hızını arttırmakta ve hasarlara neden olduğu bu nedenle kaldırılmasının gerekli olduğu
- ✓ Tüm değerlendirmeler ışığında eski ve yeni pasa malzemelerinin bütünü ortandan kaldırılmasının mühendislik anlamında pratik olmaması nedeniyle sahmanın yerleşime açılmasının uygun olmayacağı,
- ✓ Afete Maruz Bölge kararının uygulamasının yerinde olacağı,

hususları belirtilmiştir.

Başkanlığımızca oluşturulan komisyon tarafından;

- ✓ Alanda yapılan gözlemler etütler,
- ✓ Başkanlığımız ve Valiliğince onaylanan jeolojik-jeoteknik etüt raporları,
- ✓ Akademisyenlerimizce hazırlanan değerlendirme raporları,
- ✓ Yerel halktan alınan bilgiler,

doğrultusunda, aşağıda belirtilen hususlara ulaşılmıştır.

- ✓ Raporumuz eki paftada sınırları belirtilen alanda heyelan olayının gerçekleştiği ve aktivitesini devam ettirdiği,
- ✓ Heyelan olayına bağlı olarak meydana gelen zemin hareketleri ve yapı hasarlarıyla ilgili şikâyet dilekçelerinin, Maden Kaymakamlığı'na, 2015 yılından sonra verildiği,
- ✓ Alanda yaptırılan etüt raporlarının değerlendirilmesi sonucunda, heyelanın, doğal olarak tetiklenmediği, alana dökülen pasadan kaynaklandığı,

(Handwritten signatures)

- ✓ Raporumuz eki paftada sınırları belirtilen alan için, Afete Maruz Bölge (Yapı ve İkamete Yasaklanmış Afet Bölgesi) olduğuna dair Cumhurbaşkanlığı Kararının alınması.
- ✓ Valiliğince, alanda bulunan yapıların can ve mal güvenliği açısından ivedi olarak boşaltılması ve ikametın engellenmesi gerektiği kanaatine varılmıştır.

4. SONUÇ VE ÖNERİLER:

Elazığ ili, Maden ilçesi, Camiikebir Mahallesiindeki heyelan olayıyla ilgili olarak hazırlanan ve Başkanlığımızca 18.12.2018 tarihinde onaylanan jeolojik-jeoteknik etüt ve değerlendirme raporlarında belirtilen hususların, 7269 sayılı Kanuna göre yerinde incelenmesi sonucunda;


1. Camiikebir Mahallesinde heyelan olayının meydana geldiği ve halen aktivitesini koruduğu gözlenmiştir.
2. Heyelan olayına bağlı olarak meydana gelen zemin hareketleri ve yapı hasarlarıyla ilgili, Maden Kaymakamlığı'na, 2015 yılından sonra şikâyet dilekçelerinin verildiği bilgisi alınmıştır.
3. Heyelanın doğal olarak tetiklenmediği, alana dökülen pasadan kaynaklandığı kanaatine varılmıştır.
4. Can ve mal güvenliği açısından bölgenin acilen tahliye edilmesi gerekmektedir.
5. Raporumuz eki paftada sınırları belirtilen alan için Afete Maruz Bölge (Yapı ve İkamete Yasaklanmış Afet Bölgesi) olduğuna dair Cumhurbaşkanlığı Kararı alınması gerekmektedir.
6. Rapor eki haritada Afete Maruz Bölge olarak sınırları belirlenen alan içerisinde 278 konut, 232 işyeri bulunmaktadır.
7. Ayrıca bu alanda Belediye Binası, Kaymakamlık Binası, Milli Eğitim Müdürlüğü Binası, Kaymakamlığa ait Halı Saha, Maden Anadolu Lisesi, Milli Emlak Binaları, Özel İdare Binası bulunmaktadır.


[Handwritten signature]

[Handwritten signature]


[Handwritten signature]



8. Valiliğince, afete maruz bölge olarak sınırları belirtilen alan içerisinde bulunan yapıların, can ve mal güvenliği açısından ivedi olarak boşaltılması ve ikametinin engellenmesi uygun olacaktır.


Ahmet DEMİR
Jeoloji Mühendisi


H. Gürban İLGEN
Jeoloji Mühendisi


Fatih ÇETİNKAYA
Jeoloji Mühendisi


M. Akif ALKAN
Jeofizik Mühendisi

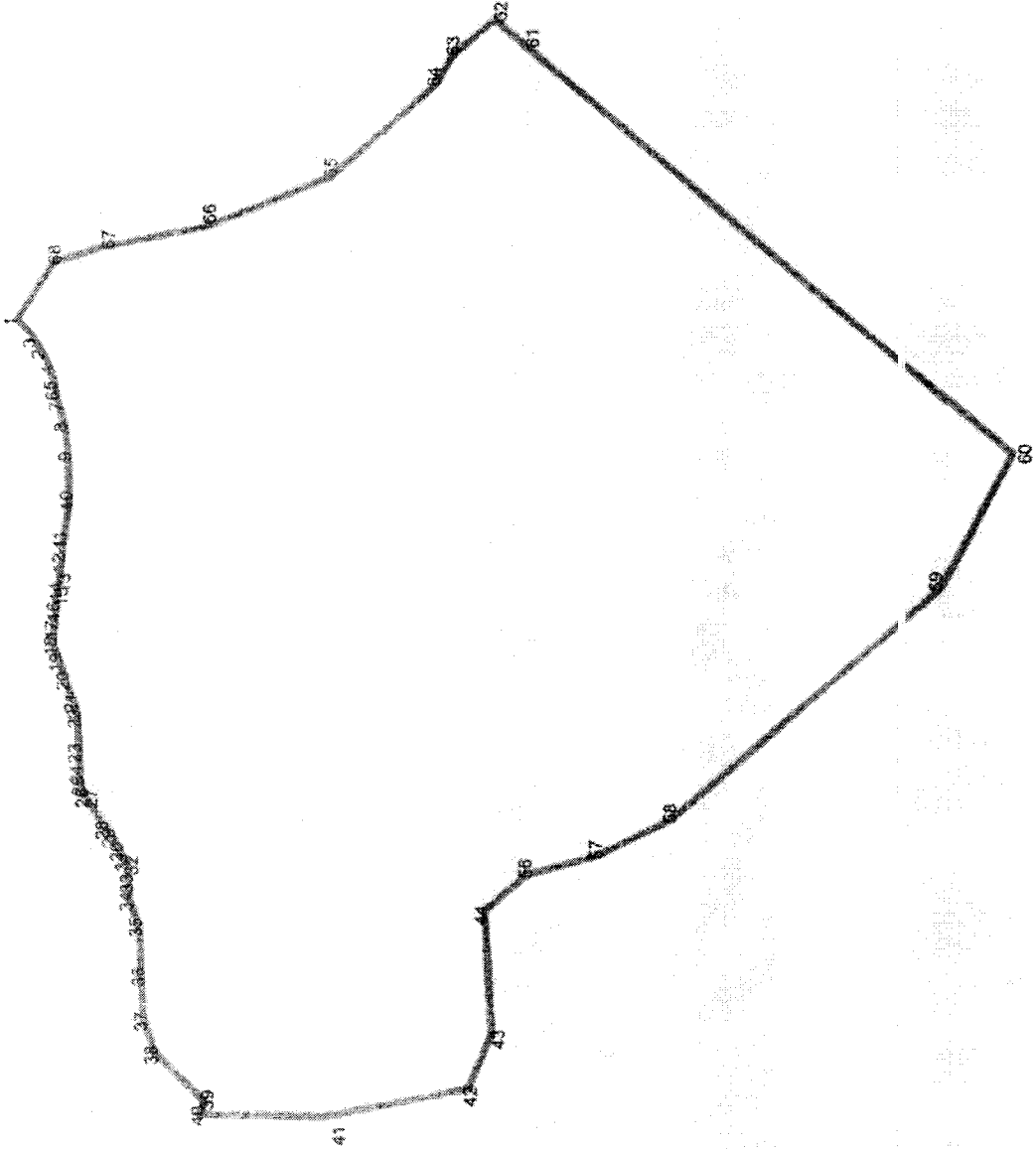
T.C. İÇİŞLERİ BAKANLIĞI Afet ve Acil Durum Yönetimi Başkanlığı Planlama ve Risk Azaltma Dairesi Başkanlığı			
	ADI SOYADI - ÜNVANI	TARİH	İMZA
İNCELEME ve TASVİR	R. Selçuk YARDIMCIEL Doğal Afetler Risk Azaltma Çalışma Grubu Başkanı	.../.../2019	
TASDİK OLUNUR 13.A.572019  Yusuf AYSU Planlama ve Risk Azaltma Dairesi Başkanı			

Heyelan Afeitinden Dolayı Afeite Maruz Bölge Kararı Alınması Önerilen Alan

NOLJİNO	Y	X
AFET1	556039.476	4251012.817
AFET2	556028.266	4251071.850
AFET3	556028.530	4251027.778
AFET4	556030.073	4251036.438
AFET5	556030.403	4251033.216
AFET6	556030.481	4251031.880
AFET7	556032.081	4251030.318
AFET8	556031.882	4251028.552
AFET9	556027.084	4251034.752
AFET10	556028.426	4251034.437
AFET11	556030.385	4251030.842
AFET12	556035.648	4251030.005
AFET13	556047.845	4251031.903
AFET14	556048.815	4251041.662
AFET15	556048.677	4251042.189
AFET16	556049.330	4251042.007
AFET17	556045.888	4251034.740
AFET18	556043.698	4251044.884
AFET19	556045.320	4251056.750
AFET20	556045.908	4251057.979
AFET21	556042.334	4251052.875
AFET22	556039.871	4251050.088
AFET23	556038.340	4251078.407
AFET24	556039.832	4251278.431
AFET25	556030.787	4251277.827
AFET26	556044.853	4251073.545
AFET27	556042.073	4251273.688
AFET28	556034.141	4251082.549
AFET29	556030.814	4251256.062
AFET30	556030.319	4251253.480
AFET31	556030.374	4251252.411
AFET32	556030.873	4251046.195
AFET33	556028.808	4251247.621
AFET34	556028.450	4251247.369
AFET35	556030.157	4251241.134
AFET36	556029.578	4251240.130
AFET37	556022.892	4251236.751
AFET38	556181.227	4251231.452
AFET39	556151.676	4251201.468
AFET40	556142.868	4251234.114
AFET41	556140.894	4251325.853
AFET42	556157.306	4251034.858
AFET43	556162.227	4251019.826
AFET44	556039.739	4251023.383
AFET45	556033.229	4250950.346
AFET46	556039.951	4250987.210
AFET47	556034.324	4251015.217
AFET48	556032.550	4251042.380
AFET49	556074.127	4251052.436
AFET50	556037.187	4251115.268
AFET51	556045.935	4251146.316
AFET52	556041.084	4251201.890
AFET53	556032.287	4250987.005
AFET54	556030.280	4250982.384
AFET55	556049.754	4250735.242

NOT 1: Halihazır üzerinden çalıştırılmıştır.
NOT 2: ITRF 96 39/3 koordinat sistemi kullanılmıştır.

[Signature]
Grup Başkanı



İL ELAZIĞ
İLÇESİ MADEN
MAHALLİYETİ ÇAMKIRI
PAFTA 142-A-14-A

MEYELAN AFETİNE MARUZ SAHA HARİTASI

N



AÇIKLAMALAR

- Metruk-Yıkık Konut
Kamü Binası
Konut

Afete Maruz Bölge (Yapı ve İkamete Yasaklanmış Afet Bölgesi)

T.C. İÇİŞLERİ BAKANLIĞI AFET VE ACIL DURUM YÖNETİMİ BAŞKANLIĞI	
ONAY 13/05/2015	HAZIRLAYAN A. DEMİR
ÇİZEN A. DEMİR	



T.C. CUMHURBAŞKANLIĞI

Karar Sayısı: 1153

Elazığ İli, Maden İlçesi, Camiikebir Mahallesinde bulunan ve 13/5/2019 tarihli jeolojik etüt raporu ile eki pafta/haritada sınırları gösterilen alanın afete maruz bölge olarak ilan edilmesine, 7269 sayılı Kanununun 2 nci maddesi gereğince karar verilmiştir.

18 Haziran 2019


Recep Tayyip ERDOĞAN
Cumhurbaşkanı

CUMHURBAŞKANI KARARI



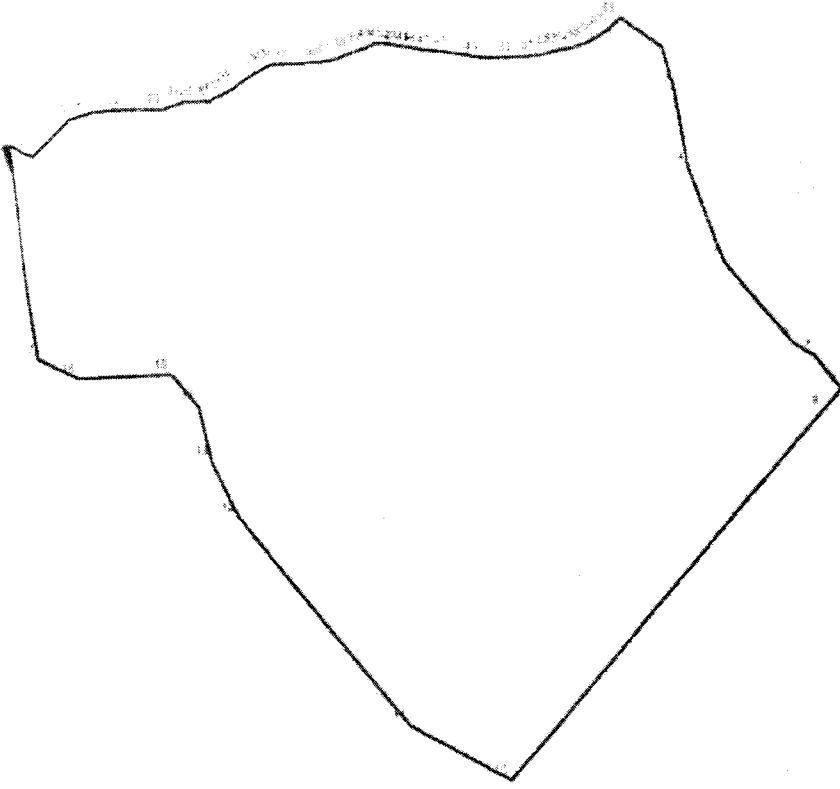
Karar Sayısı: 1150

Elazığ İli, Maden İlçesi, Camiikebir Mahallesi sınırları içerisinde bulunan ve ekli kroki ve listede sınır ve koordinatları gösterilen alanın riskli alan ilan edilmesine, 306 sayılı Afet Riski Altındaki Alanların Dönüştürülmesi Hakkında Kanununun 2 nci maddesi gereğince karar verilmiştir.

18 Haziran 2019

Recep Tayyip ERDOĞAN
CUMHURBAŞKANI

18/6/2019 TARİHLİ VE 1150 SAYILI CUMHURBAŞKANI
KARARININ EKİ KROKİ VE LİSTE



ELAZIĞ İLİ, MADEN İLÇESİ
CAMİİKEBİR MAHALLESİ
RİSKLİ ALAN SINIR KROKİSİ

Alan Büyüklüğü : 24,95 Hektar

ELAZIĞ İLİ; MADEN İLÇESİ
CAMİİKEBİR MAHALLESİ
RİSKLİ ALAN SINIRI KOORDİNAT LİSTESİ

Nokta No	Y	X	Nokta No	Y	X
1	558636.435	4251317.517	2	558674.794	4251293.819
3	558664.935	4251261.090	4	558697.197	4251196.310
5	558727.504	4251119.288	6	558784.827	4251052.438
7	558802.500	4251042.396	8	558824.324	4251015.217
9	558808.351	4250997.210	10	558853.229	4250690.388
11	558469.754	4250735.292	12	558326.828	4250903.854
13	558304.280	4250952.388	14	558292.287	4250997.005
15	558269.739	4251023.391	16	558192.221	4251019.566
17	558157.906	4251034.558	18	558125.257	4251209.484
19	558151.576	4251201.488	20	558181.227	4251231.452
21	558202.882	4251238.781	22	558229.578	4251240.130
23	558262.157	4251241.134	24	558278.450	4251247.569
25	558268.808	4251247.501	26	558300.973	4251248.185
27	558303.374	4251250.411	28	558310.319	4251253.499
29	558320.014	4251259.092	30	558324.141	4251262.548
31	558342.073	4251273.689	32	558344.950	4251275.545
33	558350.187	4251277.607	34	558354.932	4251278.131
35	558368.140	4251278.407	36	558391.971	4251280.096
37	558402.334	4251282.075	38	558416.008	4251287.379
39	558428.328	4251291.800	40	558436.963	4251294.884
41	558445.889	4251294.748	42	558453.960	4251293.341
43	558458.350	4251293.021	44	558468.672	4251292.189
45	558468.616	4251291.892	46	558473.645	4251291.005
47	558485.648	4251289.908	48	558499.385	4251288.842
49	558524.426	4251284.437	50	558551.804	4251284.768
51	558571.467	4251286.552	52	558584.061	4251290.318
53	558590.491	4251291.880	54	558599.403	4251293.216
55	558610.013	4251296.436	56	558620.696	4251301.850
57	558625.550	4251307.778	58	558638.477	4251318.558

Projeksiyon : (UTM) Universal Transvers Merkator 3

Datum : ITRF 96 (GRS 80 Elipsoidi)

Dilim Orta Boylam : 39

YAPILAŞMA YASAĞI İLAN TUTANAĞI

Afet ve Acil Durum Yönetimi Başkanlığı teknik elemanlarınca düzenlenen 13.05.2019 tarihli Jeolojik etüt raporuna göre Bakanlar Kurulunca 7269 -1051 sayılı Yasanın 2.maddesi gereğince Afete Maruz Bölge kararı alınmıştır.

Ekli Kadastro Paftasında belirtilen alan için (Afete Maruz Bölge) yapılaşma yasağı getirilmiştir.

Bu alan içerisinde yapılaşmaya Belediyemizce müsaade edilmeyecektir.

İş bu ilan Belediyemizce **15 gün** süre ile askıda kalmıştır.

İlanen duyurulur.

Askı ilan Tarihi :

01.07.2019

Maden Belediye Başkanı

YAPILAŞMA YASAĞI İLAN TUTANAĞI

Afet ve Acil Durum Yönetimi Başkanlığı teknik elemanlarınca düzenlenen 13.05.2019 tarihli Jeolojik etüt raporuna göre Bakanlar Kurulunca 7269 -1051 sayılı Yasanın 2.maddesi gereğince Afete Maruz Bölge kararı alınmıştır.

Ekli Kadastro Paftasında belirtilen alan için (Afete Maruz Bölge) yapılaşma yasağı getirilmiştir.

Bu alan içerisinde yapılaşmaya Belediyemizce müsaade edilmeyecektir.

İş bu ilan Belediyemizce **15 gün** süre ile askıda kalmıştır.

İlanen duyurulur.

Askı ilan Tarihi :

01.07.2019

Maden Belediye Başkanı

YAPILAŞMA YASAĞI İLAN TUTANAĞI

Afet ve Acil Durum Yönetimi Başkanlığı teknik elemanlarınca düzenlenen 13.05.2019 tarihli Jeolojik etüt raporuna göre Bakanlar Kurulunca 7269 -1051 sayılı Yasanın 2.maddesi gereğince Afete Maruz Bölge kararı alınmıştır.

Ekli Kadastro Paftasında belirtilen alan için (Afete Maruz Bölge) yapılaşma yasağı getirilmiştir.

Bu alan içerisinde yapılaşmaya Belediyemizce müsaade edilmeyecektir.

İş bu ilan Belediyemizce **15 gün** süre ile askıda kalmıştır.

İlanen duyurulur.

Askı ilan Tarihi :

01.07.2019

Maden Belediye Başkanı

YAPILAŞMA YASAĞI İLAN TUTANAĞI

Afet ve Acil Durum Yönetimi Başkanlığı teknik elemanlarınca düzenlenen 13.05.2019 tarihli Jeolojik etüt raporuna göre Bakanlar Kurulunca 7269 -1051 sayılı Yasanın 2.maddesi gereğince Afete Maruz Bölge kararı alınmıştır.

Ekli Kadastro Paftasında belirtilen alan için (Afete Maruz Bölge) yapılaşma yasağı getirilmiştir.

Bu alan içerisinde yapılaşmaya Belediyemizce müsaade edilmeyecektir.

İş bu ilan Belediyemizce **15 gün** süre ile askıda kalmıştır.

İlanen duyurulur.

Askı ilan Tarihi :

01.07.2019

Maden Belediye Başkanı

ALETZEDE İSİN LİSTESİ:

ALETZEDE SIRA NO	BÜYÜK NO	KAT ADEDI	YAPININ KOORDİNATLARI OLARAKI	BAŞTANAKI NUMARI	TEK NİHAİ NO	A Bİ	SÖYÜZÜ	MARLA ADI	KULLANIM AMAÇI	ACIKLAMA
1	5			21 SAĞ		ZARF	VAROL		T	1 ADET
2	5			22 SAĞ		Hidrojen	KARAKAS		T	1 ADET
3	1			23 SAĞ		ÖRKEÇ	TOP		T	1 ADET
4	1			24 SAĞ		ÖRKEÇ	ÖRKEÇ		T	1 ADET
5	1			25 SAĞ		ÖRKEÇ	ÖRKEÇ		T	1 ADET
6	1			26 SAĞ		ZARF	DİRENİMLİ		T	1 ADET
7	4			27		Malzeme	TUNÇALP		T	1 ADET
8				27		Ekran	KİLÇ		T	1 ADET
9				27		Ekran	KİLÇ		T	1 ADET
10				27		Malzeme	KORUMAS		T	1 ADET
11				27		Yerel	HABERİN		T	1 ADET
12	3			18		Ekran	KİLÇ		T	1 ADET
13	3			18		Ekran	KİLÇ		T	1 ADET
14	3			18		Ekran	ALACA		T	1 ADET
15	3			18		Ekran	KİLÇ		T	1 ADET
16	3			18		Ekran	KİLÇ		T	1 ADET
17	3			18		Malzeme	ALTINDAĞ		T	1 ADET
18	3			18		Malzeme	ALTINDAĞ		T	1 ADET
19	3			19		Malzeme	CANPOLAT		T	1 ADET
20	3			19		Malzeme	DİRENİM		T	1 ADET
21	1			20		Çamaş	TOZLUN		T	1 ADET
22	3			21		Yerel	BİLDİRİ		T	1 ADET
23	3			21		Vahit	AYTILDIR		T	1 ADET
24	3			21		Yerel	PAHNOĞLU		T	1 ADET
25	3			21		Malzeme			T	1 ADET
26	3			21		Malzeme	DOĞAN		T	1 ADET
27	2			21		Malzeme	ÖRNEK		T	1 ADET
28	2			22		Malzeme	ÖRNEK		T	1 ADET
29	2			22		Malzeme	DİRENİM		T	1 ADET
30	2			22		Malzeme	AYTILDIR		T	1 ADET
31	2			22		Malzeme	DİRENİM		T	1 ADET
32	2			22		Malzeme	DİRENİM		T	1 ADET
33	2			22		Malzeme	DİRENİM		T	1 ADET
34	20			199AĞ		Malzeme	ÖRNEK		T	1 ADET
35	10			205AĞ		Malzeme	ÖRNEK		T	1 ADET
36	9			215AĞ		Malzeme	ÖRNEK		T	1 ADET
37	8			215AĞ		Malzeme	ÖRNEK		T	1 ADET
38	8			215AĞ		Malzeme	ÖRNEK		T	1 ADET

28

S

ŞİFİN 1

2

3

4

0 ADDETSI-SIKADT CARI SOKAS

NO	1	2	3	4	5	6	7	8	9	10	11	12	13	14	15	16	17	18	19	20
39																				
40	14																			
41	14																			
42	14																			
43	14																			
44																				
45																				
46																				
47																				
48	98.2																			
49	90																			
50	90																			
51	90																			
52	90																			
53	90																			
54	90																			
55	90																			
56	90																			
57																				
58																				
59																				
60																				
61																				
62																				
63																				
64	5																			
65	21																			
66																				
67																				
68																				
69																				
70																				
71																				
72																				
73																				
74																				
75																				
76																				

Handwritten signature or initials in the top right margin.

Large handwritten numbers and symbols: 3, 4, 8, 4.

C. ADRESI SOKOGI DARE SOKAN												
77	13	3	1									
78	13	3	1									
79	13	3	1									
80	13	3	1									
81	13	3	1									
82	13	3	1									
83	13	3	1									
84	13	3	1									
85	13	3	1									
86	13	3	1									
87	13	3	1									
88	13	3	1									
89	13	3	1									
90	13	3	1									
91	13	3	1									
92	13	3	1									
93	13	3	1									
94	13	3	1									
95	13	3	1									
96	13	3	1									
97	13	3	1									
98	13	3	1									
99	13	3	1									
100	13	3	1									
101	13	3	1									
102	13	3	1									
103	13	3	1									
104	13	3	1									
105	13	3	1									
106	13	3	1									
107	13	3	1									
108	13	3	1									
109	13	3	1									
110	13	3	1									
111	13	3	1									
112	13	3	1									
113	13	3	1									
114	13	3	1									
115	13	3	1									
116	13	3	1									
117	13	3	1									
118	13	3	1									
119	13	3	1									
120	13	3	1									
121	13	3	1									

82

3

4

CADRESI SORAKI İNAN SERBETZ SORAKI

122	5	2	2	4	Zaman	Rehmet Ali	ÜZER	K	LADET
123	5	2	2	4	1. Kat	Cuma	KAYA	K	LADET
124	2	2	2	5		Solhan	MAVİDENİR	K	ZADET
125	2	2	2	5		Solhan	Yenal	K	ZADET
126	4	1	1	6		Çard	SİZER	K	LADET
127	2	2	2	4			YAZAR	K	LADET
128	10	4	4	5	Zaman	Maraslı	CAĞIRAN	T	LADET
129	100	4	4	8	Zaman	Mahmut	KALKAN	K	LADET
130	10	4	4	5	1. Kat	Ezra	GÖNER	K	LADET
131	10	4	4	5	1. Kat	Emel	CAN	K	LADET
132	10	4	4	5	1. Kat	Reha	GÖNER	K	LADET
133	10	4	4	5	2. Kat	İsmail	YILDIRIM	K	LADET
134	10	4	4	5	3. Kat	Maraslı	YILDIRIM	K	LADET
135	10	4	4	5	3. Kat	Zeynel	GÖNER	K	LADET
136	11	2	2	9	Cuma	Cuma	CELALİ	A	LADET
137	11	2	2	9	Cumartesi	Çarşamba	CELALİ	A	LADET
138	4	2	2	10	Elvan	Elvan	CANPOLAT	K	LADET
139	8	2	2	10	Elvan	Elvan	CANPOLAT	A	LADET

CADRESI SORAKI İNAN SERBETZ SORAKI

140	44	2	2	3		Maraslı	DEMİRBİTAS	T	LADET
141	44	2	2	3		Mahmut	SALT	T	LADET
142	38	2	2	4		Mahmut	YANAN	K	ZADET
143	37	1	1	5		Recep	DIRU	K	ZADET
144	37	1	1	5		Recep	DIRU	T	ZADET
145	36	3	3	6		İsmail	ELİBAR	K	LADET
146	36	3	3	6		Ali	KACAR	K	LADET
147	46	2	2	4		Pani	BERBER	K	LADET
148	46	3	3	2		Ali	TOLAN	K	LADET
149	46	3	3	2		Özcan	ŞAHİN	K	LADET
150	46	3	3	2		Özcan	DEPREM	K	LADET
151	45	2	2	3		Abdullah	TILUZ	K	LADET
152	45	2	2	3		Abdullah	YERLİZ	T	ZADET
153	44	2	2	3		Aliy	UÇAR	K	LADET
154	44	2	2	3		Barış	UMAR	K	LADET
155	44	2	2	3		Zahret	SAGLAM	A	LADET
156	4	2	2	2		Sudve	ELHAN	K	LADET
157	4	2	2	2		Kaya	ELHAN	K	LADET
158	3	2	2	1		Mahmut	TALAN	K	LADET
159	3	2	2	3		Abdül	TALAN	K	LADET
160	3	2	2	3		Zahret	TALAN	K	LADET
161	3	2	2	4		Evren	ETI	K	LADET
162	10	2	2	5		Mahmut	ETI	K	LADET
163	6	3	3	6		Zahret	SAGLAM	K	LADET
164	6	3	3	6		Zahret	SAGLAM	K	LADET
165	6	3	3	6		Lele	ELHAN	K	LADET
166	2	2	2	7		Neval	CELİK	K	LADET
167	2	2	2	7		Emel	GÖNER	K	LADET
168	2	2	2	7		Özcan	SAGLAM	K	LADET
169	2	2	2	7		Zahret	SAGLAM	K	LADET
170	2	2	2	7		Nurettin	YILDIR	K	ZADET
171	4	2	2	9		Mahmut	COSKUN	K	LADET
172	4	2	2	11		İlhan	ALTUN	K	LADET

88

5

sayfa 4

Handwritten signature

Handwritten mark

Handwritten mark

KADRESİ SOSYALİ SEHİT ADNAN NAYİDEMİR CADDESİ

No	RENKİYE	RENKİYE	ZARFI	ALGİL	ADDET
202	Mikroset	RENKİYE	RENKİYE	RENKİYE	RENKİYE
203	Mikroset	RENKİYE	RENKİYE	RENKİYE	RENKİYE
204	Mikroset	RENKİYE	RENKİYE	RENKİYE	RENKİYE
205	Mikroset	RENKİYE	RENKİYE	RENKİYE	RENKİYE
206	Mikroset	RENKİYE	RENKİYE	RENKİYE	RENKİYE
207	Mikroset	RENKİYE	RENKİYE	RENKİYE	RENKİYE
208	Mikroset	RENKİYE	RENKİYE	RENKİYE	RENKİYE
209	Mikroset	RENKİYE	RENKİYE	RENKİYE	RENKİYE
210	Mikroset	RENKİYE	RENKİYE	RENKİYE	RENKİYE
211	Mikroset	RENKİYE	RENKİYE	RENKİYE	RENKİYE
212	Mikroset	RENKİYE	RENKİYE	RENKİYE	RENKİYE
213	Mikroset	RENKİYE	RENKİYE	RENKİYE	RENKİYE
214	Mikroset	RENKİYE	RENKİYE	RENKİYE	RENKİYE
215	Mikroset	RENKİYE	RENKİYE	RENKİYE	RENKİYE
216	Mikroset	RENKİYE	RENKİYE	RENKİYE	RENKİYE
217	Mikroset	RENKİYE	RENKİYE	RENKİYE	RENKİYE
218	Mikroset	RENKİYE	RENKİYE	RENKİYE	RENKİYE
219	Mikroset	RENKİYE	RENKİYE	RENKİYE	RENKİYE
220	Mikroset	RENKİYE	RENKİYE	RENKİYE	RENKİYE
221	Mikroset	RENKİYE	RENKİYE	RENKİYE	RENKİYE
222	Mikroset	RENKİYE	RENKİYE	RENKİYE	RENKİYE
223	Mikroset	RENKİYE	RENKİYE	RENKİYE	RENKİYE
224	Mikroset	RENKİYE	RENKİYE	RENKİYE	RENKİYE
225	Mikroset	RENKİYE	RENKİYE	RENKİYE	RENKİYE
226	Mikroset	RENKİYE	RENKİYE	RENKİYE	RENKİYE
227	Mikroset	RENKİYE	RENKİYE	RENKİYE	RENKİYE

CADRESİ SOKAĞI ÖZSÖNEN SOK.

No	RENKİYE	RENKİYE	ZARFI	ALGİL	ADDET
228	Mikroset	RENKİYE	RENKİYE	RENKİYE	RENKİYE
229	Mikroset	RENKİYE	RENKİYE	RENKİYE	RENKİYE
230	Mikroset	RENKİYE	RENKİYE	RENKİYE	RENKİYE
231	Mikroset	RENKİYE	RENKİYE	RENKİYE	RENKİYE
232	Mikroset	RENKİYE	RENKİYE	RENKİYE	RENKİYE
233	Mikroset	RENKİYE	RENKİYE	RENKİYE	RENKİYE
234	Mikroset	RENKİYE	RENKİYE	RENKİYE	RENKİYE
235	Mikroset	RENKİYE	RENKİYE	RENKİYE	RENKİYE
236	Mikroset	RENKİYE	RENKİYE	RENKİYE	RENKİYE
237	Mikroset	RENKİYE	RENKİYE	RENKİYE	RENKİYE

Super-PAZAR
İngiliz Makinası

Sadece OKUL
İngiliz Makinası

OKUL
İngiliz Makinası

OKUL
İngiliz Makinası

OKUL
İngiliz Makinası

Handwritten signature

Handwritten signature

Handwritten signature

Handwritten signature

EKİMLERİN İSİM LİSTESİ

İL: ERZURUM
İLÇESİ: MERKEZ
MARMARIS KAMU HASTAHANASI
CİDDİYESİ

AFETZEDE İSİM LİSTESİ

AFETZEDENİN İSİMİ	NO	YERİ	YAPILAN İŞLERİN ADI	BAŞLIĞI	ADRESİ	BAĞLANTILI İL	BAĞLANTILI İLÇE	KULLANIM DURUMU	NOTLAR
AFETZEDENİN İSİMİ	NO	YERİ	YAPILAN İŞLERİN ADI	BAŞLIĞI	ADRESİ	BAĞLANTILI İL	BAĞLANTILI İLÇE	KULLANIM DURUMU	NOTLAR

Sıra No	Adı	Yaşı	Cinsiyet	Yerleştiği İl	Yerleştiği İlçe	Yerleştiği Köy/Çiftlik	Yerleştiği Mahalle	Yerleştiği Yıl	Yerleştiği Durum
1									
2									
3									
4									

Sıra No	Adı	Yaşı	Cinsiyet	Yerleştiği İl	Yerleştiği İlçe	Yerleştiği Köy/Çiftlik	Yerleştiği Mahalle	Yerleştiği Yıl	Yerleştiği Durum
5									

Başhekim
Dr. Mustafa Kemal
Yılmaz

Şube Müdürü
Dr. Mehmet
Yılmaz

Şube Müdürü
Dr. Mustafa Kemal
Yılmaz

Şube Müdürü
Dr. Mustafa Kemal
Yılmaz

Şube Müdürü
Dr. Mustafa Kemal
Yılmaz

Handwritten signature

Handwritten signature

Handwritten signature

Handwritten signature

ENLİ KRONİDE,
 İLİ ELAĞÇI
 İLÇESİ MADEN
 MAHALLESİ ÇAMBERLİ
 CADDESİ

AFTZEDE İSİMLİ LİSTESİ

AFTZEDE SIRA NO	BİNA NO	KAT ADI	YAPININ KOORDİNATE OLARAK ALTIYI	HARİTADAKİ NUMARA	KÇ SİMLER NO	ADI	SOY ADI	BABA ADI	KİMLİK BİLGİLERİ						AÇIKLAMALAR	
									Adı	Soyadı	Baba Adı	Doğum Yılı	Doğum Yeri	Doğum Ülkesi		Doğum Tarihi
ZİYA SOKAK CADDESİ 1A/16/18										Binalar						13 ADET
CADDE SOKAK ÇANŞI SOKAK										Binalar						1 ADET
CADDE SOKAK DEBE SOKAK										Binalar						1 ADET

Sıra No	Bina No	Kat Adı	Yapının Koordinat Olarak Altı	Haritadaki Numara	KÇ Sımler No	Adı	Soyadı	Baba Adı	Kimlik Bilgileri						Açıklamalar
									Adı	Soyadı	Baba Adı	Doğum Yılı	Doğum Yeri	Doğum Ülkesi	
1		1							R. I.	R. E.	R. I.	R. I.	1 ADET		
2		2							R. E.	R. E.	R. I.	R. I.	1 ADET		
3		3							R. I.	R. I.	R. I.	R. I.	7 ADET		
4		4							R. I.	R. I.	R. I.	R. I.	1 ADET		
5		5							R. I.	R. I.	R. I.	R. I.	1 ADET		

Şeydi ÖZGÜN
 İnşaat Mühendisi

Seydi ÖZGÜN
 İnşaat Mühendisi

Özge ÖZGÜN
 İnşaat Mühendisi

Görye ADAM
 İnşaat Mühendisi

Ali İsmail KAYI
 İnşaat Mühendisi

Handwritten signature and notes

ÖZAY
 ÖZMAN PİHTİLİ
 Şube Müdürü

Handwritten signature

İLİ: ELAZIG
İLÇESİ: MADEN
MAHALLESİ: CAMII KEBIR
SOKAĞI: ZIYA GÖKALP CADDESİ

EKİ: KROKİDE

AFFETZEDİ İSİM LİSTESİ

AFFETZEDE SIRA NO	BİNA NO	KAT ADEDİ	YAPILMA AIT AÇIKLAMALARI	YAPININ KOORDİNATLARI (UTM OLARAK)	HARİTADAKİ NUMARASI	KAT KAPISI NO	KAT TİPİ			E-ÇİZİM NO	ADI	SOYADI	BABA ADI	DOĞUM YILI (YYYY)	KULLANIM AMACI							ADILMALAR
							Diğer (D)	Zemin (Z)	Boşluk (B)						Depo (D)	Konut (K)	Merbut (M)	Resim (R)	Sermatik (S)	Tea.etilde (T)		
1	44	3			2	46	Zemin			Hasan		Ahmet	1940									1ADET
2	44	3			2	44	Zemin			Süveyman	Konut	Mehmet										1ADET
3	44	3			2	44	1.Kat			Galip	İşler	Abdullah	1959									1ADET
4	14	3			2	44	2.Kat			Ali	Konut	Mehmet										1ADET
5	-	3			3	-	Zemin			Nazif	Konut	Ali										1ADET
6	-	3			3	-	1.Kat			Nazif	Konut	Ali										1ADET
7	-	3			3	-	2.Kat			Nazif	Konut	Ali										1ADET
8	-	3			3	-	2.Kat			Nazif	Konut	Ali										1ADET
9	48	3			4	48	Zemin			Zeki	Değirm	Seydi										1ADET
10	48	3			4	48	1.Kat			Nilvan	Hırsızan	Harir										1ADET
11	48	3			4	48	2.Kat			Mehmet	Şhaslan											1ADET
12	42	4			5	42	Zemin			Abbas	Yıldırım											1ADET
13	41	4			5	42	1.Kat			Abbas	Yıldırım											1ADET
14	42	4			5	42	2.Kat			Avrtaç	Özbek	İbrahim										1ADET
15	42	4			5	42	3.Kat			Avrtaç	Özbek											1ADET
16	42	4			5/A	40	Zemin			Kadriye	Yıldırım											1ADET
17	42	4			5/A	40	1.Kat			Çener	Osman											1ADET
18	42	4			5/A	40	2.Kat			Turgay	Görüm											1ADET
19	42	4			5/A	40	3.Kat			Zühdü	Görüm											1ADET
20	42	4			5/C	-				Remziye	ÇAKIR											1ADET
21	40	3			6	-	Zemin			Sevin	Açar											1ADET
22	40	3			6	-	1.Kat			Hayati	Açar											1ADET
23	40	3			6	-	2.Kat			Sadrettin	Açar											1ADET
24	38	4			7	-	Zemin			Önder	Şirgin											1ADET
25	38	4			7	-				Rıdhi	An											1ADET
26	38	4			7	-	1.Kat			Sadı	Kanık											1ADET
27	38	4			7	-				Çetin	Yaşar											1ADET
28	38	4			7	-	2.Kat			Emiş Gülhan	Gülgin											1ADET
29	38	4			7	-	3.Kat			Önder	Gülgin											1ADET
30	36/AA	6			8	-	Zemin			Cemil	Üzen											1ADET
31	36/A	6			8	-	1.Kat			Ahmet	YABUR											1ADET

32	36/A	6	8	3 Kat	2 Kat	Yurdan	Aslan	X	X	1ADET
33	36/A/A		8	4 Kat		Resul	OZEN	K	K	1ADET
34	36/A		8	4 Kat		Resul	OZEN	K	K	1ADET
35	36/A		8	5 Kat		Kenel	OZEN	K	K	1ADET
36	36/B		8	Zemin		Sait	OZEN	O	O	1ADET
37	36/B		8	1 Kat		Muhsen	Akdeniz	K	K	1ADET
38	36/B		8	2 Kat		Emel	OZEN	K	K	1ADET
39	36/B/B		8	3 Kat		Sait	OZEN	K	K	1ADET
40	36/B		8	4 Kat		Sait	OZEN	K	K	1ADET
41	36/B		8	5 Kat		Sait	OZEN	K	K	1ADET
42	36/B		8	6 Kat		Sait	OZEN	K	K	1ADET
43	36/A	6	9	Zemin		Yasin	TOKGÖZ	K	K	1ADET
44	36/A	5	9	1 Kat		Yasin	TOKGÖZ	K	K	1ADET
45	36/A	5	9	2 Kat		Yasin	TOKGÖZ	K	K	1ADET
46	36/A	6	9	3 Kat		Ahmet	KOÇAK	K	K	1ADET
47	36/A	6	9	4 Kat		Fevriye	HARMAN	K	K	1ADET
48	36/A	6	9	5 Kat		Ahmet	DURBAY	K	K	1ADET
49	36/B	5	9	Zemin		Ahmet	KÜÇÜK	O	O	1ADET
50	36/B	5	9	1 Kat		Ahmet	KÜÇÜK	K	K	1ADET
51	36/B	5	9	2 Kat		Ahmet	KÜÇÜK	K	K	1ADET
52	36/B	5	9	3 Kat		Müeyyin	YURDAKUL	K	K	1ADET
53	36/B	5	9	4 Kat		Ahmet	KÜÇÜK	K	K	1ADET
54	36/B	5	9	Çatı Katı		Ranozzati	MEMİS	T	T	1ADET
55	36/B	5	10	Zemin		Hamit	DAĞ	K	K	3ADET
56	36/B	5	12			Hamit	DAĞ	K	K	4ADET
57	36/B	5	12			Hamit	DAĞ	K	K	4ADET
58	36/B	5	13			Ömer	UMUR	K	K	3ADET
59	36/B	5	13			Ömer	UMUR	T	T	2ADET
60	36/B	5	14			İdris	CANAKCI	K	K	3ADET
61	36/B	5	14			İdris	CANAKCI	T	T	2ADET
62	36/B	6	14	1 Kat		Ari	TOLAN	K	K	1ADET
63	36/B	6	15	Zemin		Haydar	KAYGUSUZ	K	K	1ADET
64	36/B	6	15	1 Kat		Ali	OLMEZ	K	K	1ADET
65	36/B	6	15	2 Kat		Mehmet	OLMEZ	K	K	1ADET
66	36/B	6	15	3 Kat		Nihat	CANPOLAT	T	T	1ADET
67	36/B	6	15	4 Kat		Ali	OLMEZ	T	T	1ADET
68	36/B	6	15	4 Kat		Haydar	KAYGUSUZ	T	T	1ADET
69	36/B	7	16	Zemin		Ramazan	SAĞLAM	K	K	2ADET
70	36/B	7	16	Zemin		Ramazan	SAĞLAM	T	T	2ADET
71	36/B	20	17	D		Yusuf	ERDOĞRUS	T	T	1ADET
72	36/B	44				Hayva	YURDAKUL	K	K	1ADET
73						Ali	KORKUT	K	K	1ADET
74						Süleyman	KORKUT	K	K	1ADET

88

5 79 54

75	38				Okruzi	ALCUL	Zakaria	K	2ADET
76	38				Okruzi	ALCUL	Zakaria	T	2ADET
77	36				Senel	SAVCU	Simi	K	3ADET
78	36				Senel	SAVCU	Simi	T	3ADET
79					Zaki	GULEC	Memet	T	1ADET
80					Zaki	DÜŞÜNCELİ	Musa'nın	T	1ADET
81					Beldiye ait				
82					Nuaimin	ELTÖK		K	1ADET
83					Nuaimin	SUBAŞI	Meimet	K	1ADET
84					Beldiye ait	Hevin		T	1ADET
85					Zaki-barhan	GUREC	Meimet	T	1ADET
86					Zaki	GULEC		T	1ADET
87					Haysa		Musafa	T	1ADET
88	16B				Ömer	ILHAN	Yasar	T	1ADET
89	26				Sevket	GEZE	Abbas	T	1ADET
90	26				Sevket	GEZE	Abbas	K	1ADET
91	25				Remziye	KARTAL		T	1ADET
92	25				Remziye	KARTAL		K	1ADET
93	25				Yilmaz	CELİK		T	1ADET
94	25				Yilmaz	CELİK		K	1ADET
95	27				Ahmet	BERTAS		T	1ADET
96	27				Ahmet	BERTAS		K	2ADET
97	32				Sahib	TASDEMIR		K	1ADET
98					Sahib	CAN		K	1ADET
99	28				Sabahattin	DÜŞÜNCELİ		K	1ADET
100	28				Sabahattin	DÜŞÜNCELİ		T	1ADET
101	6				Mehmet	BERTAS		K	1ADET
102	6				Mehmet	BERTAS		T	1ADET
103	6				Adnan	YILDIZHAN	Ali	K	1ADET
104	6				Adnan	YILDIZHAN	Ali	T	1ADET
105	9				İbrahim	ÖZDAĞ	Mehmet	T	1ADET
106					Çelbi	BEREKET		T	1ADET
107					Hüsnü	BERTAS		K	1ADET
108					Ali	YILDIZHAN		T	1ADET
109					Birsen	AKTAŞ		T	1ADET
110					Birsen	AKTAŞ		T	1ADET
111	12				Fatih	AKINCI		K	1ADET
112					Zeki	SAHİN		K	1ADET
113					Zeki	SAHİN		K	1ADET
114	50				Çelbi	KARATAŞ		K	1ADET
115	52				Mehmet	?		K	1ADET
116	54				Musa	AKYUZ		K	2ADET
117	54				Ayhan	GÜN	RAMAZAN	K	1ADET
118	54				Nedim	CANPOLAT		K	1ADET
119	54				Ali	BEG		K	1ADET
120	50				İzzet	EYSEN		K	1ADET
121	60				Abdullah	YILDIZ		K	1ADET
122	58				Bilgin	ŞİNASEK	Musa'nın	K	1ADET

82

SAYI 3

8

4

123	36	2	22	Niyazi	Solman	K	IADET
124	31	2	22	Nuretin	Okay	K	IADET
125	34	2	23	Harhan	Zengin	K	IADET
126	46	2	25	Burhan	Zengin	K	IADET
127	46	2	24	Erhan	Karayay	K	IADET
128	46	2	24	Erhan	Karayay	K	IADET
129		2	25	Abdulcadir	SARISU	K	IADET
130		2	26	Zeki	Bhan	K	IADET
131		3	26	Ramazan	Yildiz	K	IADET
132			27	Bilal	Selman	K	IADET
133			27			K	IADET
MUSTAFA NEBİ MET ALI							
134	30	2	12	Adi	ADSIZ	K	IADET
135	26	2	15	Sadiye	CADEAR	K	IADET
136	19	2	14	Hanise	CAM	K	IADET
AGI YUKSUK SOK							
137	19	2	2	Ayve	ERCAN	K	IADET
138	17	1	3	Meriç	COSKUN	K	IADET
139	15	4	4	Hulusi	UZER	K	IADET
140	15	4	4	Mehmet	LEVENT	K	IADET
141	15	4	4	İsmet	KAYA	K	IADET
142	15	4	4	İsmet	KAYA	K	IADET

Suphi DOZGÜN
İnsaat Teknikeri

Sevim ÖZCELİK
Jeoloji Mühendisi

Orhan ÖZTÜRK
İnsaat Mühendisi

Glory AKAY
Harita Mühendisi

Ali Rıza AKAY
Jeoloji Mühendisi

Osman FIRITLI
Şube Müdürü V.

İL: ELAZIG

İLÇESİ: MADEN

MAHALLESİ: CAMİLİ KEİR

SOKAĞI: ZİYA GÖKALP CADDESİ

ETZEDİ	NO	TADE	PIYA	PININ	ORDI	RITAD	T. KAF	KATI	DİFER (D)	T.C KİMLİK NO	ADİ	SOYADI	BABA ADI	DOĞUM	KULLANIM AMAÇI	AÇIKLAMALAR
1	32.30	4			11						İl özel	İdariye binası			R METRUK	1ADET
2	18				18						BELEDİYE	ALT			R T	18ADET
3											Milli Eğitim	Binası			R	
4											Kaymakamlık	Binası			R	
5											Maden	Alt			R K	3 ADET
6											Belediye				R T	7 ADET
7		2									Belediye ait				R K	3 ADET
8											Belediye ait	İtalye			R T	10 ADET
9	32	2				11					Belediye ait				R K	10 ADET
10	32	2				11					Maden anadolu	İşesi			R K	10 ADET
11		4				16					Belediye Hizmet	Binası			R	3 KATLI
12						28										
CADDESİ-SOKAĞI:MUHTAR MEHMET ALI																
13	260	2				16					Aksat	Elektrik			R	
CADDESİ-SOKAĞI:YÖKSEK SOK																
14		1				1					Mülh	EMLAK			R M	
15	1					1					Mülh	EMLAK			R	

Suphi DÜZGÜN
İnsaat TeknikeriSevim ÖZCELİK
Jeoloji MühendisiOrhan ÖZBEK
İnsaat MühendisiGüray AÇIK
Harita MühendisiAli Rıza AKAY
Jeoloji Mühendisi

ONAY